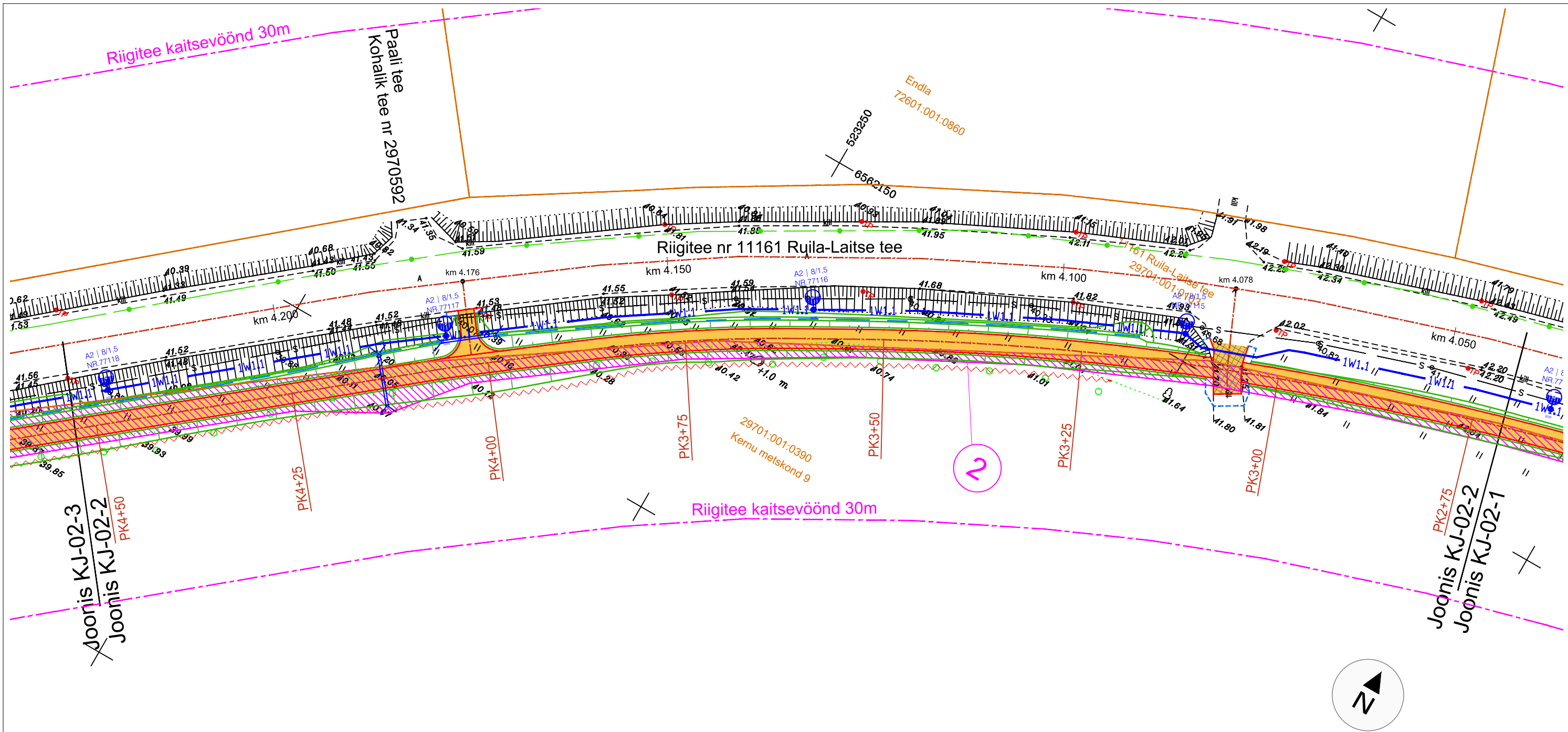


LEPPEMÄRGID:

- KATASTRÜKSUSE PIIR
- Kernu metskond 9
- KATASTRÜKSUSE NIMI
- 29701:001:0390
- KATASTRÜKSUSE TUNNUS
- KASUTUSÕIGUSE ALA JALGRATTA- JA JALGTEE RAJAMISEKS
- PROJEKT KATTE SERV
- PROJEKT TUGIPEENAR
- PROJEKT JALGRATTA- JA JALGTEE
- PROJEKT BETOONSOKLIGA VÕRKAED JA JALGVÄRAV
- PROJEKT RAADAMISPIIR
- PROJEKT NÖLV
- PROJEKTEERITUD TÄNAVVALGUSTI
- PROJEKTEERITUD VALGUSTUSE MADALPINGE JÕUKAABEL

Ala Pos nr (plaanil)	Kinnistu registrios nr	Katastriüksuse tunnus ja sihtotstarve	Katastriüksuse nimi	Katastriüksuse pindala (m² või ha)	Kasutamiseks seatav ala (m²)
2	12128750	29701:001:0390 maatulundusmaa 100%	Kernu metskond 9	24.56 ha	4009

TELLUJA		Saue Vallavalitsus		TO Projekt		TO Projekt OÜ www.toprojekt.ee e-post info@toprojekt.ee	
TÖÖ NIMETUS		11161 Laitse-Ruila jalgratta- ja jalgteede põhiprojekti koostamine		PROJEKTIJUHT	P. Okk		
JOONISE NIMETUS		Isikliku kasutusõiguse seadmise plaan. Kernu metskond 9 (29701:001:0390)		KONTROLLIJA			
				PROJEKTEERIJ	P. Okk		18.03.2022
TÖÖ NR	KÕITE NR	STAADIUM	OBJEKTI NR	PROJEKTI OSA - JOONISE NR	MOOTKAVA	FAIL	
21037	1	PP		KJ-02-1	1:500	21037_KJ.dwg	

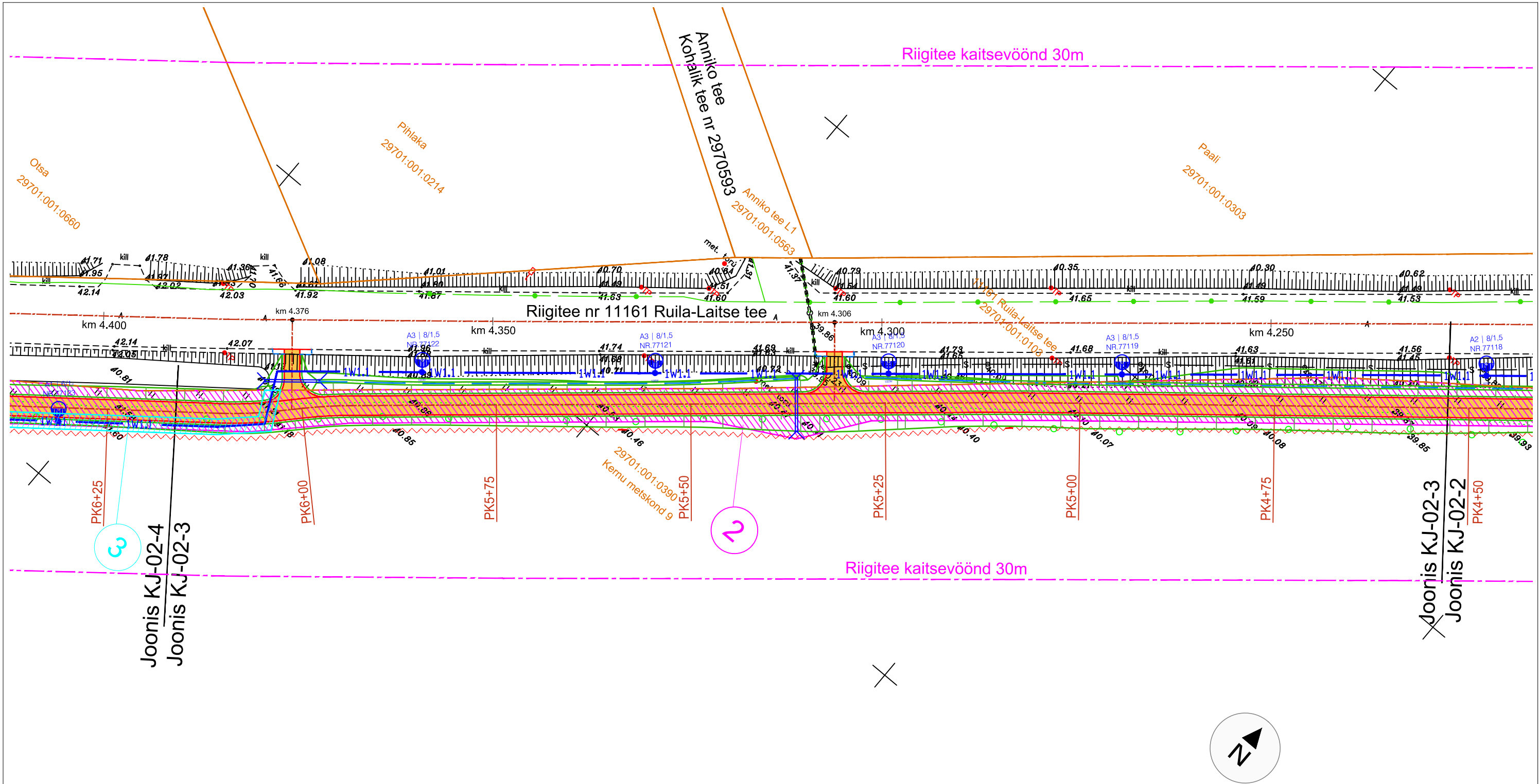


LEPPEMÄRGID:

- KATASTRIÜKSUSE PIIR
- Kernu metskond 9
- 29701:001:0390
- KATASTRIÜKSUSE NIMI
- KATASTRIÜKSUSE TUNNUS
- KASUTUSÕIGUSE ALA JALGRATTA- JA JALGTEE RAJAMISEKS
- PROJEKT KATTE SERV
- PROJEKT TUGIPEENAR
- PROJEKT JALGRATTA- JA JALGTEE / MAHASÕIT
- PROJEKT TRUUP
- PROJEKT RAADAMISPIIR
- PROJEKT NÕLV
- PROJEKT KRAAVI VOOLUSUUND
- PROJEKTEERITUD TÄNAVVALGUSTI
- PROJEKTEERITUD VALGUSTUSE MADALPINGE JÕUKAABEL

Ala Pos nr (plaanil)	Kinnistu registriosa nr	Katastriüksuse tunnus ja sihtotstarve	Katastriüksuse nimi	Katastriüksuse pindala (m² või ha)	Kasutamiseks seatav ala (m²)
2	12128750	29701:001:0390 maatulundusmaa 100%	Kernu metskond 9	24.56 ha	4009

TELLUJA		Saue Vallavalitsus		TO Projekt		TO Projekt OÜ www.toprojekt.ee e-post info@toprojekt.ee	
TÖÖ NIMETUS		11161 Laitse-Ruila jalgratta- ja jalgteede põhiprojekti koostamine		PROJEKTIJUHT	P. Okk		
JOONISE NIMETUS		Isikliku kasutusõiguse seadmise plaan. Kernu metskond 9 (29701:001:0390)		KONTROLLIJA			
				PROJEKTEERIJ	P. Okk		18.03.2022
TÖÖ NR	KÕITE NR	STAADIUM	OBJEKTI NR	PROJEKTI OSA - JOONISE NR	MOOTKAVA	FAIL	
21037	1	PP		KJ-02-2	1:500	21037_KJ.dwg	



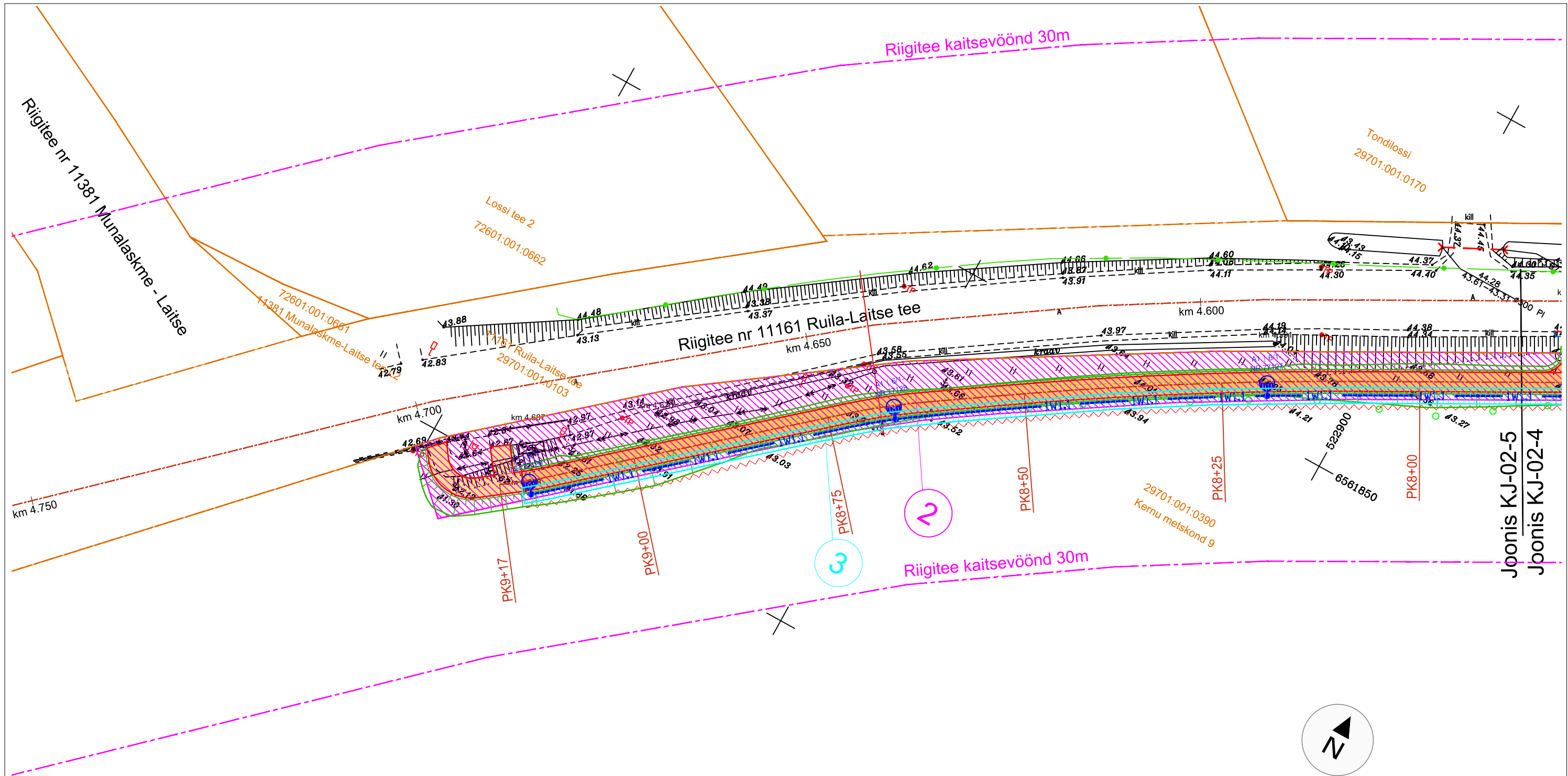
LEPPEMÄRGID:

- KATASTRÜKSUSE PIIR  
Kernu metskond 9  
29701:001:0390 KATASTRÜKSUSE NIMI  
KATASTRÜKSUSE TUNNUS  
KASUTUSÕIGUSE ALA JALGRATTA- JA JALGTEE RAJAMISEKS  
KASUTUSÕIGUSE ALA VALGUSTUSE RAJAMISEKS  
PROJEKT KATTE SERV  
PROJEKT TUGIPEENAR  
PROJEKT JALGRATTA- JA JALGTEE / MAHASÕIT  
PROJEKT TRUUP  
PROJEKT RAADAMISPIIR  
PROJEKT NÕLV  
PROJEKT KRAAVI VOOLUSUUND  
PROJEKTEERITUD TÄNAVVALGUSTI  
PROJEKTEERITUD VALGUSTUSE MADALPINGE JÕUKAABEL

Ala Pos nr (plaanil)	Kinnistu registriosa nr	Katastrüksuse tunnus ja sihtotstarve	Katastrüksuse nimi	Katastrüksuse pindala (m² või ha)	Kasutamiseks seatav ala (m²)
②	12128750	29701:001:0390 maatulundusmaa 100%	Kernu metskond 9	24.56 ha	4009
③	12128750	29701:001:0390 maatulundusmaa 100%	Kernu metskond 9	24.56 ha	629

TELLIJA						<div>TO Projekt</div>		TO Projekt OÜ www.toprojekt.ee e-post info@toprojekt.ee	
TÖÖ NIMETUS 11161 Laitse-Ruila jalgratta- ja jalgteede põhiprojekti koostamine						PROJEKTIJUHT	P. Okk		
						KONTROLLIJA			
JOONISE NIMETUS Isikliku kasutusõiguse seadmise plaan. Kernu metskond 9 (29701:001:0390)						PROJEKTEERIJ	P. Okk		18.03.2022
TÖÖ NR	KÕITE NR	STAADIUM	OBJEKTI NR	PROJEKTI OSA - JOONISE NR	MOÕTKAVA	FAIL	21037_KJ.dwg		
21037	1	PP		KJ-02-3	1:500				





Joonis KJ-02-5  
Joonis KJ-02-4

#### LEPPEMÄRGID:

- KATASTRIÜKSUSE PIIR
- KATASTRIÜKSUSE NIMI
- KATASTRIÜKSUSE TUNNUS
- KASUTUSÕIGUSE ALA JALGRATTA- JA JALGTEE RAJAMISEKS
- KASUTUSÕIGUSE ALA VALGUSTUSE RAJAMISEKS
- PROJEKT KATTE SERV
- PROJEKT TUGIPEENAR
- PROJEKT JALGRATTA- JA JALGTEE / MAHASÕIT
- PROJEKT TRUUP
- PROJEKT RAADAMISPIIR
- PROJEKT NÕLV
- PROJEKT KRAAVI VOOLUSUUND
- PROJEKTEERITUD TÄNAVVALGUSTI
- PROJEKTEERITUD VALGUSTUSE MADALPINGE JÕUKAABEL

Ala Pos nr (plaanil)	Kinnistu registriosa nr	Katastriüksuse tunnus ja sihtotstarve		Katastriüksuse pindala (m² või ha)	Kasutamiseks seatav ala (m²)
②	12128750	29701:001:0390 maatulundusmaa 100%	Kernu metskond 9	24.56 ha	4009
③	12128750	29701:001:0390 maatulundusmaa 100%	Kernu metskond 9	24.56 ha	629

TELLUJA						Saue Vallavalitsus		TO Projekt		TO Projekt OÜ www.toprojekt.ee e-post info@toprojekt.ee	
TÖÖ NIMETUS			11161 Laitse-Ruila jalgratta- ja jalgtee põhiprojekti koostamine			PROJEKTIJUHT	P. Okk				
JOONISE NIMETUS			Isikliku kasutusõiguse seadmise plaan. Kernu metskond 9 (29701:001:0390)			KONTROLLIJA					
TÖÖ NR			KÖITE NR	STAADIUM	OBJEKTI NR	PROJEKTI OSA - JOONISE NR	MOÕTKAVA	PROJEKTEERIJ	P. Okk		18.03.2022
21037			1	PP		KJ-02-5	1:500	FAIL	21037_KJ.dwg		